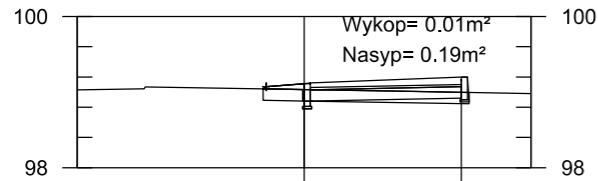
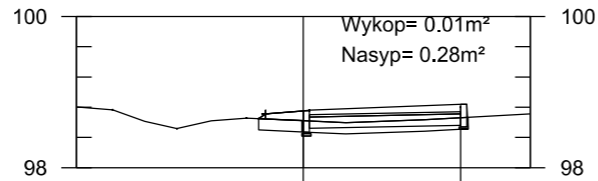


km 0+000.00



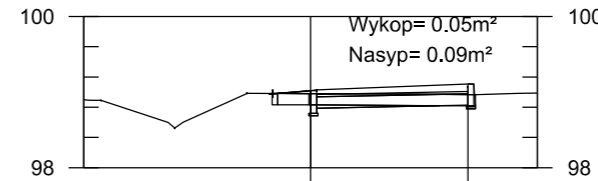
Rzędna projektowana	99.11	99.16
Odsunięcie	-0.00	2.08

km 0+040.00



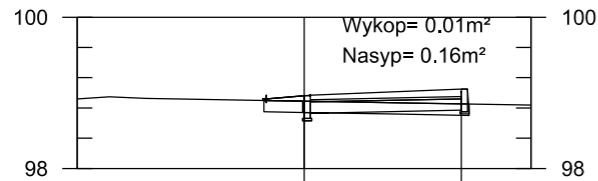
Rzędna projektowana	98.75	98.80
Odsunięcie	0.00	2.08

km 0+080.00



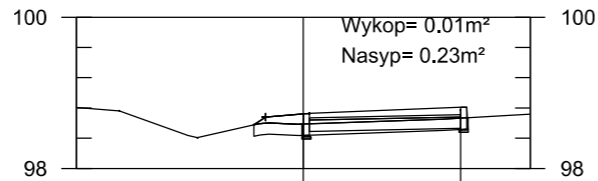
Rzędna projektowana	99.02	99.07
Odsunięcie	0.00	2.08

km 0+010.00



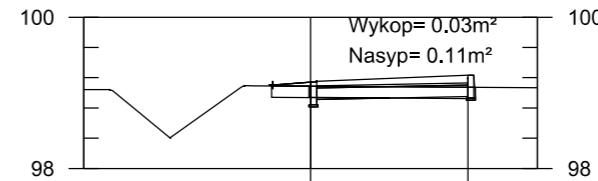
Rzędna projektowana	98.96	99.01
Odsunięcie	0.00	2.08

km 0+050.00



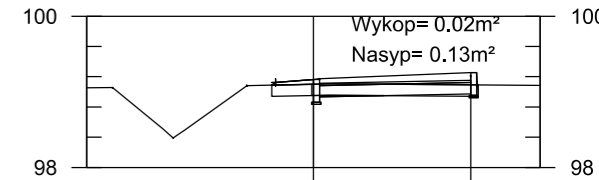
Rzędna projektowana	98.72	98.77
Odsunięcie	0.00	2.08

km 0+090.00



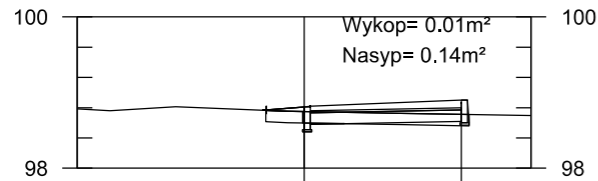
Rzędna projektowana	99.14	99.19
Odsunięcie	0.00	2.08

km 0+091.65



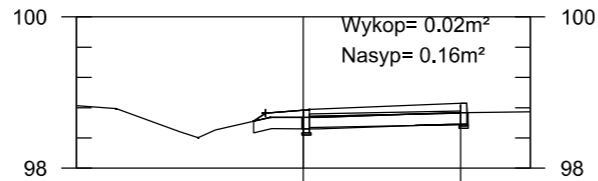
Rzędna projektowana	99.16	99.21
Odsunięcie	0.00	2.08

km 0+020.00



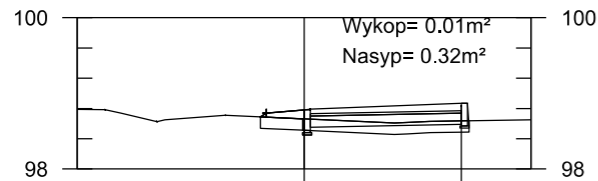
Rzędna projektowana	98.81	98.86
Odsunięcie	0.00	2.08

km 0+060.00



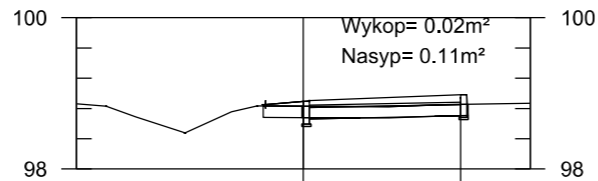
Rzędna projektowana	98.77	98.82
Odsunięcie	0.00	2.08

km 0+030.00



Rzędna projektowana	98.78	98.83
Odsunięcie	0.00	2.08

km 0+070.00



Rzędna projektowana	98.89	98.94
Odsunięcie	0.00	2.08

INWESTOR:



POWIAT WOŁOMIŃSKI
ul. Prądzyńskiego 3
05-200 Wołomin

JEDNOSTKA PROJEKTOWANIA:



Projekt
Biuro Projektów Drogowych
Piotr Szydłowski
ul. Dziedzickiego 32
21-500 Biała Podlaska
tel. 506-426-712
e-mail: biuro@tmpprojekt.pl

NAZWA OBIEKTU BUDOWLANEGO:

**ROZBUDOWA DROGI POWIATOWEJ NR 4316W NA ODCINKU
OD DZIAŁKI NR EW. 368/1 OBRĘB 0029 LIPINY STARE
DO RONDA W MŚC. MAJDAN**

ADRES:

woj. mazowieckie, powiat wołomiński, gm. Wołomin

STADIUM:

PROJEKT WYKONAWCZY

BRANŻA:

BRANŻA DROGOWA

TYTUŁ RYSUNKU:

Przekroje poprzeczne - chodnik przy ogrodzeniu cmentarza

SKALA:

1:100

STANOWISKO:	IMIĘ I NAZWISKO:	SPECJALNOŚĆ:	NR UPRAWNIENI:	PODPIS:
Projektant	mgr inż. Tomasz Mikołajuk	drogowa	LUB/0017/POOD/12	
Sprawdzający	mgr inż. Michał Łazowski	drogowa	MAZ/0509/PBD/15	
Opracowujący	mgr inż. Piotr Szydłowski			
DATA:	Lipiec 2016		NR RYSUNKU:	5.5